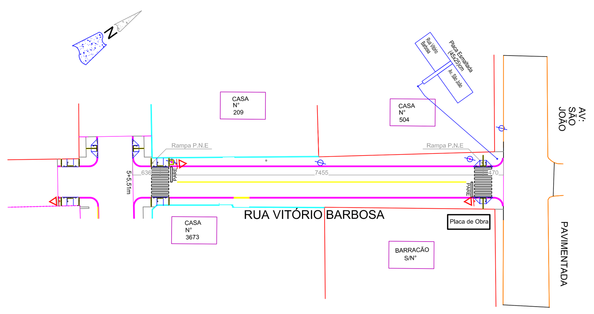

PLANTA DE LOCAÇÃO DE SINALIZAÇÃO HORIZONTAL E VERTICAL / PLACAS DE IDENTIFICAÇÃO DAS RUAS / RAMPAS P.N.E. / LOCAÇÃO DA PLACA DE OBRA
RUA VITÓRIO BARBOSA
ESCALA: 1/500

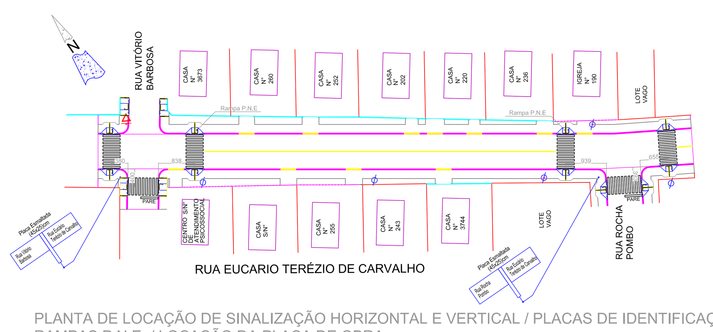

PLANTA DE LOCAÇÃO DE SINALIZAÇÃO HORIZONTAL E VERTICAL / PLACAS DE IDENTIFICAÇÃO DAS RUAS / RAMPAS P.N.E. / LOCAÇÃO DA PLACA DE OBRA
RUA EUCARIO TERÉZIO DE CARVALHO
ESCALA: 1/500

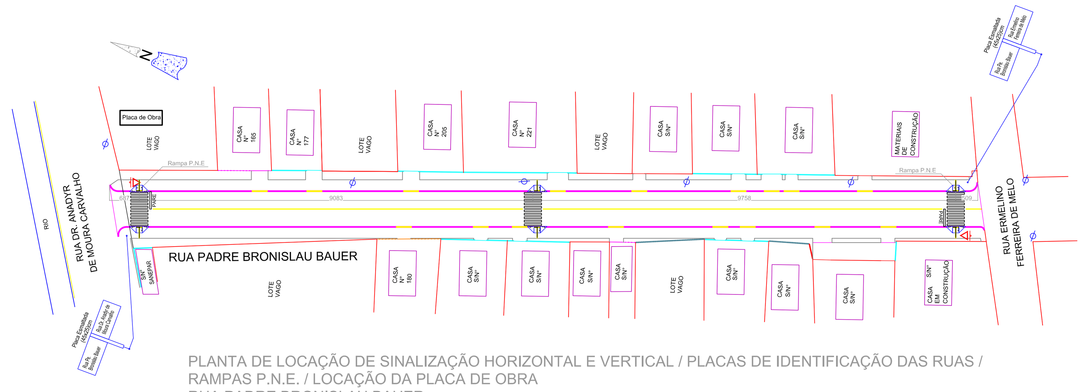

PLANTA DE LOCAÇÃO DE SINALIZAÇÃO HORIZONTAL E VERTICAL / PLACAS DE IDENTIFICAÇÃO DAS RUAS / RAMPAS P.N.E. / LOCAÇÃO DA PLACA DE OBRA
RUA PADRE BRONISLAU BAUER
ESCALA: 1/500

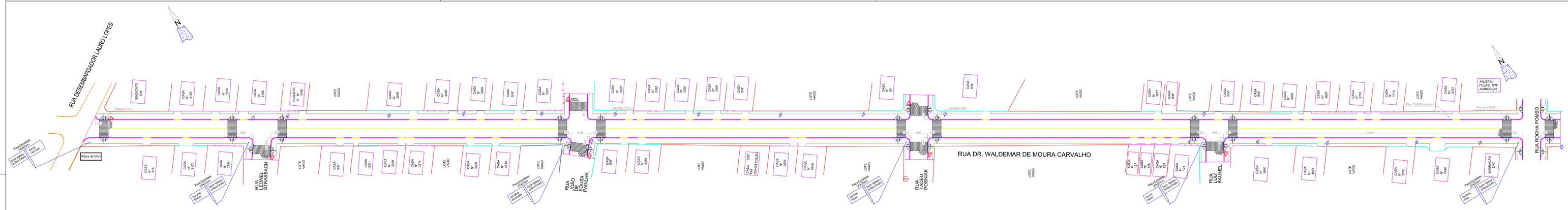

PLANTA DE LOCAÇÃO DE SINALIZAÇÃO HORIZONTAL E VERTICAL / PLACAS DE IDENTIFICAÇÃO DAS RUAS / RAMPAS P.N.E. / LOCAÇÃO DA PLACA DE OBRA
RUA DR. WALDEMAR DE MOURA CARVALHO
ESCALA: 1/500

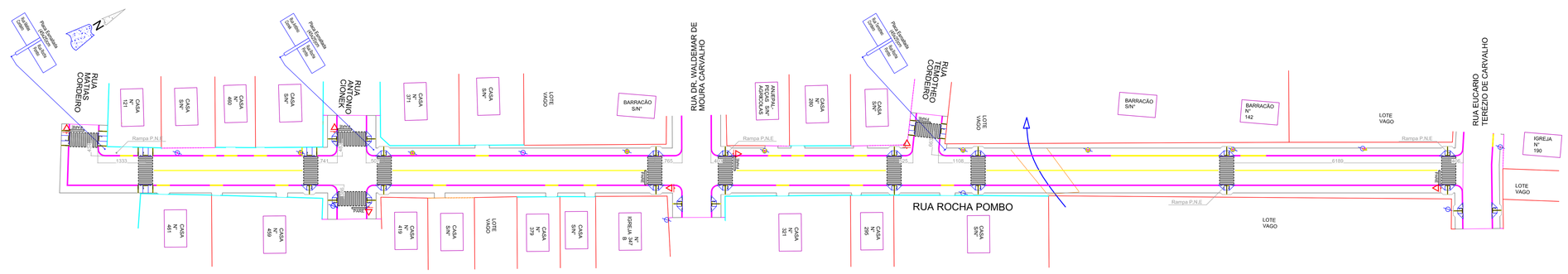

PLANTA DE LOCAÇÃO DE SINALIZAÇÃO HORIZONTAL E VERTICAL / PLACAS DE IDENTIFICAÇÃO DAS RUAS / RAMPAS P.N.E. / LOCAÇÃO DA PLACA DE OBRA
RUA ROCHA POMBO
ESCALA: 1/500

SINALIZAÇÃO

PROJESUL
Assessoria e Projetos Técnicos LTDA.
TÉCNICO RESPONS.: ARGEMIRO DA SILVA SANTOS - CREA-BA 17.000-D
TÉCNICO CIVIL:
ANTONIO CARLOS BRITO
NAC BONOPOL-CREA2
Rua JOAQUIM MANOEL, 1000 - Sala 06
CNB - Ala Sul - CEP 47.805-000
e-mail: contato@projesul.net

CLIENTE: MUNICÍPIO DE CONTENDA

OBRA: PAVIMENTAÇÃO EM C.B.U.Q. DE RUAS URBANAS

RUAS: RUA VITÓRIO BARBOSA, RUA EUCARIO TERÉZIO DE CARVALHO, RUA ROCHA POMBO, RUA WALDEMAR DE MOURA CARVALHO, RUA PADRE BRONISLAU BAUER

FOLHA:	ESCALA:	LEST 42
CONTENDA – PARAÍBA	DIVERSAS	2010 0 0000102

CHAVES DA OBRA	
BR0 - ESTRADA EN ALVORADA/BRB	06.0 (0.00 h)
BR1 - ESTRADA EN ALVORADA/TIBÉU VIRUJA	1.00 km (17.0 h)
BR2 - ESTRADA EN SUCESSO/TURÉ	1.01 (1.00 km)
BR3 - ESTRADA EN TAUAPEBA/VIRUJA DIREITA	1.00 (0.00 km)
BR4 - ESTRADA EN SUCE BEBELÂ/BARB	1.00 (1.00 km)
BR5 - ESTRADA EN PARAÍBA/TOTAL	1.00 (0.00 km)

Prancha Nº :
7/9

MUNICÍPIO DE CONTENDA
CNPJ: 08.778.201/0001-04
Lei nº 70.191/2004-LO
MARCOS DANIEL NEVES
ARQUIMARCO LDA.
CREA-PB 11.0.0.07

Desenhista: LUCAS - RENATO
Escalista(s): CONTRATADA
Data: 10/04/2015

REFERÊNCIA:
PROJETO REFERENTE A PROPOSTA Nº: 0412.0.004.02 – PAVIMENTAÇÃO E QUALIFICAÇÃO DE VIAS URBANAS
2º ETAPA – FASE 2 – CONVÊNIO MUNICÍPIO DE CONTENDA / CAIXA ECONÔMICA FEDERAL / MINISTÉRIO DAS CIDADES.

A1 90 x 1.50 m.